



Crna Gora
O P Š T I N A B A R

Sekretarijat za uređenje prostora, komunalno-stambene poslove
i zaštitu životne sredine

Broj: 032-07-352/14-395
Bar, 09.10.2014. godine

Sekretarijat za uređenje prostora, komunalno-stambene poslove i zaštitu životne sredine Opštine Bar, postupajući po zahtjevu JP »Vodovod i kanalizacija« Bar, za izdavanje urbanističko - tehničkih uslova, na osnovu čl. 62a Zakona o uređenju prostora i izgradnji objekata (»Sl. list CG«, br.51/08, 40/10, 34/11, 40/11, 47/11, 35/13, 39/13 i 33/14) i DSL-a »Sutomore« (»Sl.list CG« br. 76/10), izdaje

URBANISTIČKO TEHNIČKE USLOVE

za izradu tehničke dokumentacije za izgradnju pumpne stanice Botun sa pripadajućim potisnim cjevovodom, na urbanističkoj parceli broj **UP 25**, koju čine dijelovi katastarskih parcela 1958/1, 1952 i 1960, namjene »Z3«, definisanu koordinatama prelomnih tačaka granice koje su definisane na prilogu *Plan parcelacije regulacije i nivelacije*, u zahvatu Državne Studije lokacije „Sutomore“- (Sektor 53), Opština Bar.

1. Osnovni podaci:

Podnosilac zahtjeva: JP »Vodovod i kanalizacija« Bar.

Lokacija: DSL »Sutomore« na području Opštine Bar, namjene »Z3«, urbanistička parcela UP 25, definisanu koordinatama prelomnih tačaka granice koje su definisane na prilogu *Plan parcelacije regulacije i nivelacije*.

2. Tehnički uslovi za projektovanje i izgradnju pumpne stanice Botun sa pripadajućim potisnim cjevovodom su:

- suva izvedba komore sa pumpnim agregatima i automatskom rešekom
- predvidjeti agregat za rezervno napajanje
- predvidjeti zaštitnu ogradu i osvjjetljenje
- obezbjediti havarijski ispust za pumnu stanicu
- za potisni cjevovod, materijal cijevi: HDPE prema DIN 8074/DIN 8075
- klasa pritiska: PN10 (10 bara) za potisni cjevovod
- predvidjeti zaštitu od hidrauličkog udara za sve potisni cjevovod, ukoliko se proračunom za hidraulički udar pokaže da je potrebno
- minimalni prečnik potisnog cjevovoda 125 mm
- minimalna brzina strujanja: 1.0 m/s ; maksimalna brzina strujanja 2,5 m/s u potisnom cjevovodu

Predvidjeti napajanje električnom energijom u skladu sa mišljenjem (rješenjem o izdavanju uslova) Elektroprivrede Crne Gore, Elektrodistribucije Bar broj 4101-09-60/1.

OPŠTI USLOVI:

3. Meteorološki podaci: Klima planskog i šireg područja definisana je geografskim položajem u zoni umjerenog klimatskog pojasa.

Prema podacima za područje Bara, srednja godišnja temperatura iznosi 15,6°C, najviše srednje mjesečne temperature su u julu i avgustu (23,4 i 23,1°C), a najniže u januaru i februaru (8,3 i 8,9°C), dok srednje maksimalne temperature idu i do 28°C, a srednje minimalne se spuštaju i do 1,5°C.

Srednja godišnja relativna vlažnost vazduha ima vrijednost do oko 70% za priobalno područje, dok srednja dnevna relativna vlažnost u toku jula ima vrijednost od 50–55%.

U prosjeku se godišnje izlučuje oko 1400 do 1500 mm padavina što, zajedno sa širim primorskim dijelom, predstavlja područje sa najmanjom količinom padavina. U toplijem periodu godine (april–septembar) izluči se 400 do preko 800 mm padavina, a u hladnijem periodu (oktobar–mart) 1000 do 2000 mm padavina. Na području Sutomora, za srednji godišnji broj dana sa količinama padavina većim ili jednakim 10,0 lit/m², registrovano je 43 ovakva dana.

Na osnovu dosadašnjih meteoroloških posmatranja Sutomore kao i drugi dijelovi primorja do oko 500 metara apsolutne visine, u prosjeku godišnje imaju do 4 snježna dana.

S obzirom da se barsko područje se odlikuje vrlo dugim trajanjem insolacije, prosječan godišnji broj sunčanih sati za navedeno područje iznosi oko 2500 časova (oko 7 časova dnevno).

4. Mjere zaštite:

Predvidjeti i sledeće mjere zaštite:

- od požara shodno Zakonu o zaštiti i spašavanju (Sl. list CG br.13/07 i 05/08) i pratećim propisima,
- zaštite od elementarnih nepogoda, shodno Zakonu o zaštiti i spašavanju i Pravilniku o merama zaštite od elementarnih nepogoda (Sl. list CG br.8/93),
- zaštite životne sredine i shodno Zakonu o procjeni uticaja na životnu sredinu („Sl. list RCG“ br. 80/05) sprovesti postupak procjene uticaja uticaja na životnu sredinu,
- zaštite na radu shodno članu 7 Zakona o zaštiti na radu („Sl. list CG“ br. 79/04), a za potrebe izgradnje objekta izraditi Elaborat o uređenju gradilišta, shodno članu 8. istog zakona.

5. Uslovi za racionalno korišćenje energije:

U cilju racionalnog korišćenja energije treba iskoristiti sve mogućnosti smanjenja korišćenja energije u plažnim objektima i javnoj otvorenoj parternoj površini. Pri izgradnji objekata koristiti savremene materijale, kako bi se smanjila potrošnja energije. Predvidjeti mogućnost korišćenja solarne energije.

6. Uslovi za pristup i kretanje lica smanjene pokretljivosti:

Tehničkom dokumentacijom obezbediti prilaz i upotrebu objekta/objekata licima smanjene pokretljivosti u skladu sa članom 73. Zakona o uređenju prostora i izgradnji objekata i Pravilnikom o bližim uslovima i načinu prilagođavanja objekata za pristup i kretanja lica smanjene pokretljivosti („Sl. list CG“ broj 48/13).

7. Organizacija gradilišta: Gradilište organizovati tako da se ne remeti život i rad u susjednim objektima. U toku izvođenja radova ne ometati saobraćajnice (kolske i pješačke), ne koristiti javne površine za odlaganje građevinskog materijala. Investitor i izvođač su obavezni da preduzmu sve zakonom predviđene mjere obezbeđenja gradilišta.

8. Projektant je obavezan da se pridržava Zakona o uređenju prostora i izgradnji objekata (»Sl. list CG«, br.51/08, 40/10, 34/11, 40/11, 47/11, 35/13, 39/13 i 33/14), kao i Pravilnika o načinu izrade razmjeri i sadržini tehničke dokumentacije (»Sl.list CG«, br. 23/14).

9. Uz zahtjev za izdavanje građevinske dozvole investitor je dužan da priloži dokumentaciju propisanu čl. 93 Zakona o uređenju prostora i izgradnji objekata (»Sl. list CG«, br.51/08, 40/10, 34/11, 40/11, 47/11, 35/13, 39/13 i 33/14). Reviziju tehničke dokumentacije (izuzev za porodičnu stambenu zgradu površine do 500m² sa najviše četiri zasebne stambene jedinice) izvršiti u skladu sa Zakonom o uređenju prostora i izgradnji objekata (»Sl. list CG«, br.51/08, 40/10, 34/11, 40/11, 47/11, 35/13, 39/13 i 33/14) i Pravilnikom o načinu vršenja revizije idejnog i glavnog projekta (»Sl. list CG« br. 30/14 i 32/14).

Napomene: Katastarske parcele br. 1958/1, 1952 i 1960 KO Sutomore se nalazi u sastavu urbanističke parcele br. UP 25, u zoni »Z3«, po DSL »Sutomore«.

Sastavni dio ovih urbanističko-tehničkih uslova čini:

- izvod iz **DSL-a »Sutomore, Sektor 53«** u razmjeri R_1:1000, br. 032-07-352/14-395 od 09.10.2014. godine, ovjeren od strane ovog Sekretarijata;
- uslovi izdati od strane Agencije za elektronske komunikacije i poštansku djelatnost;

Dostavljeno: Podnosiocu zahtjeva, u dosije i a/a.


Sekretar,
Đuro Karanikić
dipl. ing. građ.



Crna Gora
O P Š T I N A B A R

Sekretarijat za uređenje prostora, komunalno-stambene poslove
i zaštitu životne sredine

Broj: 032-07-352/14-395
Bar, 09.10.2014.godine

Izvod iz DSL-a »Sutomore«

Za urbanističku parcelu br. 25, u zoni »Z3«.

Samostalni savjetnik,

Branko Orlandić

dipl.ing.arh.

Orlandić Branko

Sekretar,
Đuro Kuranikić
dipl.ing.građ.

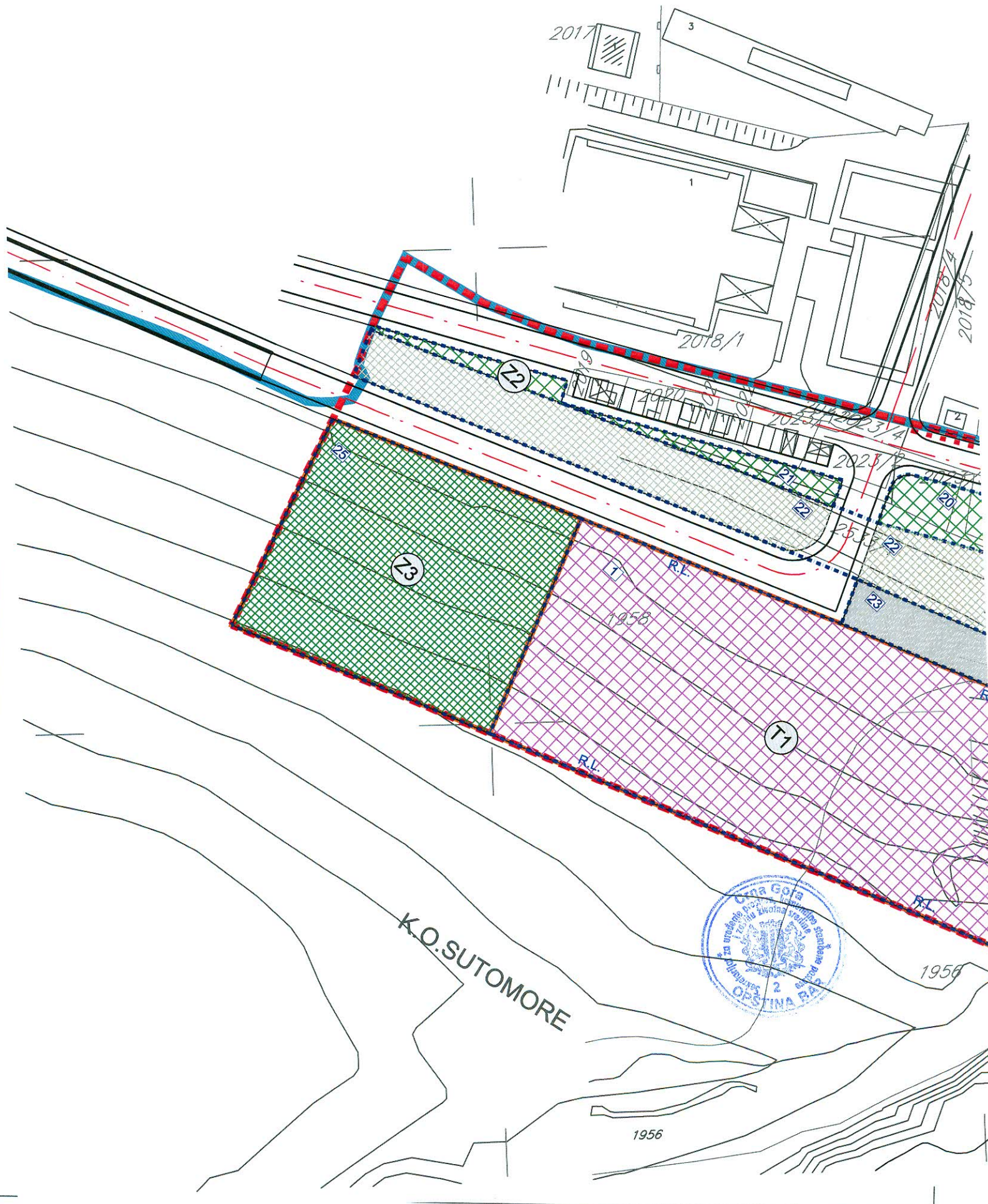
državna studija lokacije:

SUTOMORE

SEKTOR 53



obrađivač plana	CAU Centar za Arhitekturu i Urbanizam	registarska šifra: CAU_DSL_08.04.18_04
naručilac	MINISTARSTVO UREĐENJA PROSTORA I ZAŠTITE ŽIVOTNE SREDINE	odluka o izradi plana br.03-10933 Podgorica, 06.decembar 2007
naziv planskog dokumenta	državna studija lokacije : SEKTOR 53 - Sutomore	godina izrade plana 2010
faza planskog dokumenta	Plan	Razmjera 1:1000
naziv grafičkog prikaza	Plan namjene površina	broj grafičkog prikaza 07b



2017

3

2018/1

2018/3

2019/3

T2

T3

T1

1956

1956



1956

K.O. SUTOMORE



LEGENDA

GRANICE

-  GRANICA ZAHVATA STUDIJE LOKACIJE NA KOPNU
-  GRANICA ZAHVATA STUDIJE LOKACIJE NA MORU
-  GRANICA MORSKOG DOBRA
-  GRANICA URBANISTIČKE PARCELE
-  BROJ URBANISTIČKE PARCELE


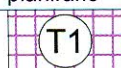


MJEŠOVITA NAMJENA

postojeće planirano

-   MJEŠOVITA NAMJENA_TURISTIČKO STANOVANJE/ TURIZAM

TURISTIČKO-UGOSTITELJSKI SADRŽAJI

postojeće planirano

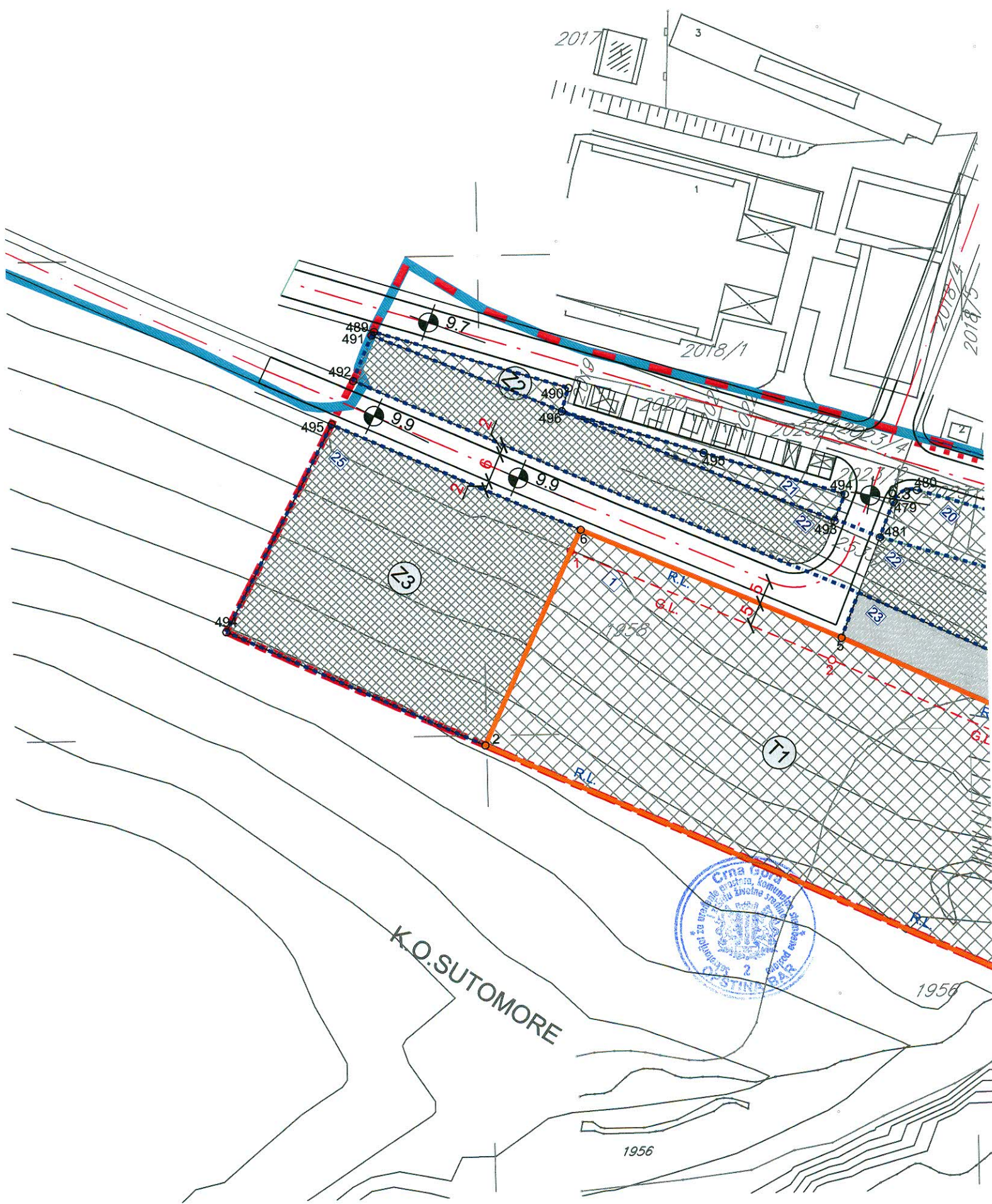
-   HOTEL
-   TURISTIČKO NASELJE



državna studija lokacije:
SUTOMORE
 SEKTOR 53



obrađivač plana	CAU Centar za Arhitekturu i Urbanizam	registarska šifra: CAU_DSL_08.04.18_04
naručilac	MINISTARSTVO UREĐENJA PROSTORA I ZAŠTITE ŽIVOTNE SREDINE	odluka o izradi plana br.03-10933 Podgorica, 06.decembar 2007
naziv planskog dokumenta	državna studija lokacije : SEKTOR 53 - Sutomore	godina izrade plana 2010
faza planskog dokumenta	Plan	Razmjera 1:1000
naziv grafičkog prikaza	Plan parcelacije, nivelacije i regulacije	broj grafičkog prikaza 08a



K.O. SUTOMORE

1956

1956

KOORDINATE TAČKA URBANISTIČKIH PARCELA

2	6586899.6750	4666497.9310	29.2872
6	6586920.2919	4666542.7490	9.6938
494	6586974.97	4666549.39	
495	6586945.98	4666558.33	



ZELENE I OTVORENE JAVNE POVRŠINE

postojeće planirano



PJACETA - TRG



FUNKCIONALNO ZALEĐE PLAŽE



OBALNO ŠETALIŠTE - LUNGO MARE



KOLSKO-PJEŠAČKA KOMUNIKACIJA

postojeće planirano



ZAŠTITNO ZELENILO



JAVNE ZELENE POVRŠINE, PARK



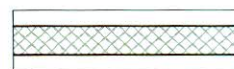
ŠUMA, MAKIJA



UREĐENO KUPALIŠTE



PRIRODNO KUPALIŠTE



KORIDOR OTVORENIH REGULISANIH KANALA



PRIRODNI VODOTOK



OKVIRNI POLOŽAJ VIDIKOVCA

SAOBRAĆAJNE POVRŠINE



KOLSKE SAOBRAĆAJNICE



PJEŠAČKE SAOBRAĆAJNICE



PJEŠAČKA KOMUNIKACIJA, INTERVENTNI PRISTUPI



ZONA AKVATORIJA PRISTANIŠTA



PRISTANIŠTE



GARAŽNA POVRŠINA



POVRŠINA ZA PARKIRANJE



JAVNI PARKING



LEGENDA

GRANICE

-  GRANICA ZAHVATA STUDIJE LOKACIJE NA KOPNU
-  GRANICA ZAHVATA STUDIJE LOKACIJE NA MORU
-  GRANICA MORSKOG DOBRA

PARCELACIJA, REGULACIJA I NIVELACIJA

-  GRANICA URBANISTIČKIH PARCELA
-  GRAĐEVINSKA LINIJA
-  REGULACIONA LINIJA
-  BROJ URBANISTIČKE PARCELE
-  KOTE
-  VISINSKE KOTE

MJEŠOVITA NAMJENA

postojeće planirano



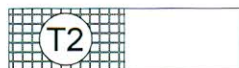
MJEŠOVITA NAMJENA_TURISTIČKO STANOVANJE/ TURIZAM

TURISTIČKO-UGOSTITELJSKI SADRŽAJI

postojeće planirano



HOTEL



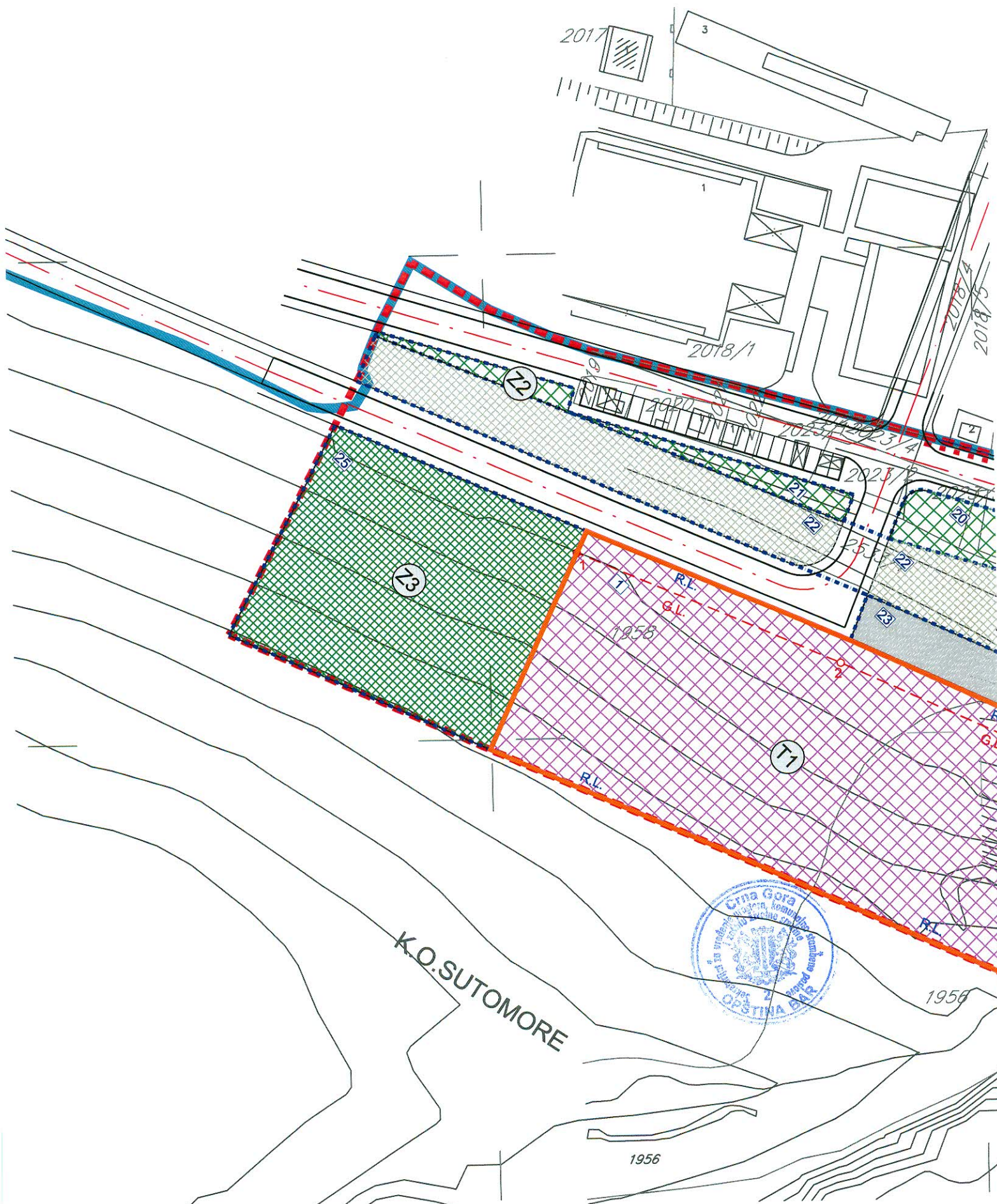
TURISTIČKO NASELJE



državna studija lokacije:
SUTOMORE
SEKTOR 53



obrađivač plana	CAU Centar za Arhitekturu i Urbanizam	registarska šifra: CAU_DSL_08.04.18_04
naručilac	MINISTARSTVO UREĐENJA PROSTORA I ZAŠTITE ŽIVOTNE SREDINE	odluka o izradi plana br.03-10933 Podgorica, 06.decembar 2007
naziv planskog dokumenta	državna studija lokacije : SEKTOR 53 - Sutomore	godina izrade plana 2010
faza planskog dokumenta	Plan	Razmjera 1:1000
naziv grafičkog prikaza	Plan mjera za sprovođenje	broj grafičkog prikaza 09a




K.O. SUTOMORE

1956


1956

ZELENE I OTVORENE JAVNE POVRŠINE

postojeće planirano



PJACETA - TRG



FUNKCIONALNO ZALEĐE PLAŽE



OBALNO ŠETALIŠTE - LUNGO MARE



KOLSKO-PJEŠAČKA KOMUNIKACIJA

postojeće planirano



ZAŠTITNO ZELENILLO



JAVNE ZELENE POVRŠINE, PARK



ŠUMA, MAKIJA



UREĐENO KUPALIŠTE



PRIRODNO KUPALIŠTE



KORIDOR OTVORENIH REGULISANIH KANALA



PRIRODNI VODOTOK



OKVIRNI POLOŽAJ VIDIKOVCA

SAOBRAĆAJNE POVRŠINE



KOLSKE SABRAĆAJNICE




PJEŠAČKE SAOBRAĆAJNICE



PJEŠAČKA KOMUNIKACIJA, INTERVENTNI PRISTUPI



ZONA AKVATORIJA PRISTANIŠTA



PRISTANIŠTE



GARAŽNA POVRŠINA



POVRŠINA ZA PARKIRANJE








JAVNI PARKING







LEGENDA

GRANICE

-  GRANICA OBUHVATA STUDIJE LOKACIJE NA KOPNU
-  GRANICA OBUHVATA STUDIJE LOKACIJE NA MORU
-  GRANICA MORSKOG DOBRA
-  GRANICA KATASTARSKE PARCELE
-  BROJ KATASTARSKE PARCELE

PARCELACIJA, REGULACIJA I NIVELACIJA

-  REGULACIONA LINIJA
-  GRAĐEVINSKA LINIJA
-  GRANICA URBANISTIČKIH PARCELA
-  BROJ URBANISTIČKE PARCELE

MJEŠOVITA NAMJENA

postojeće planirano



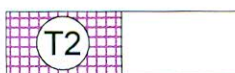
MJEŠOVITA NAMJENA_TURISTIČKO STANOVANJE/ TURIZAM

TURISTIČKO-UGOSTITELJSKI SADRŽAJI

postojeće planirano



HOTEL



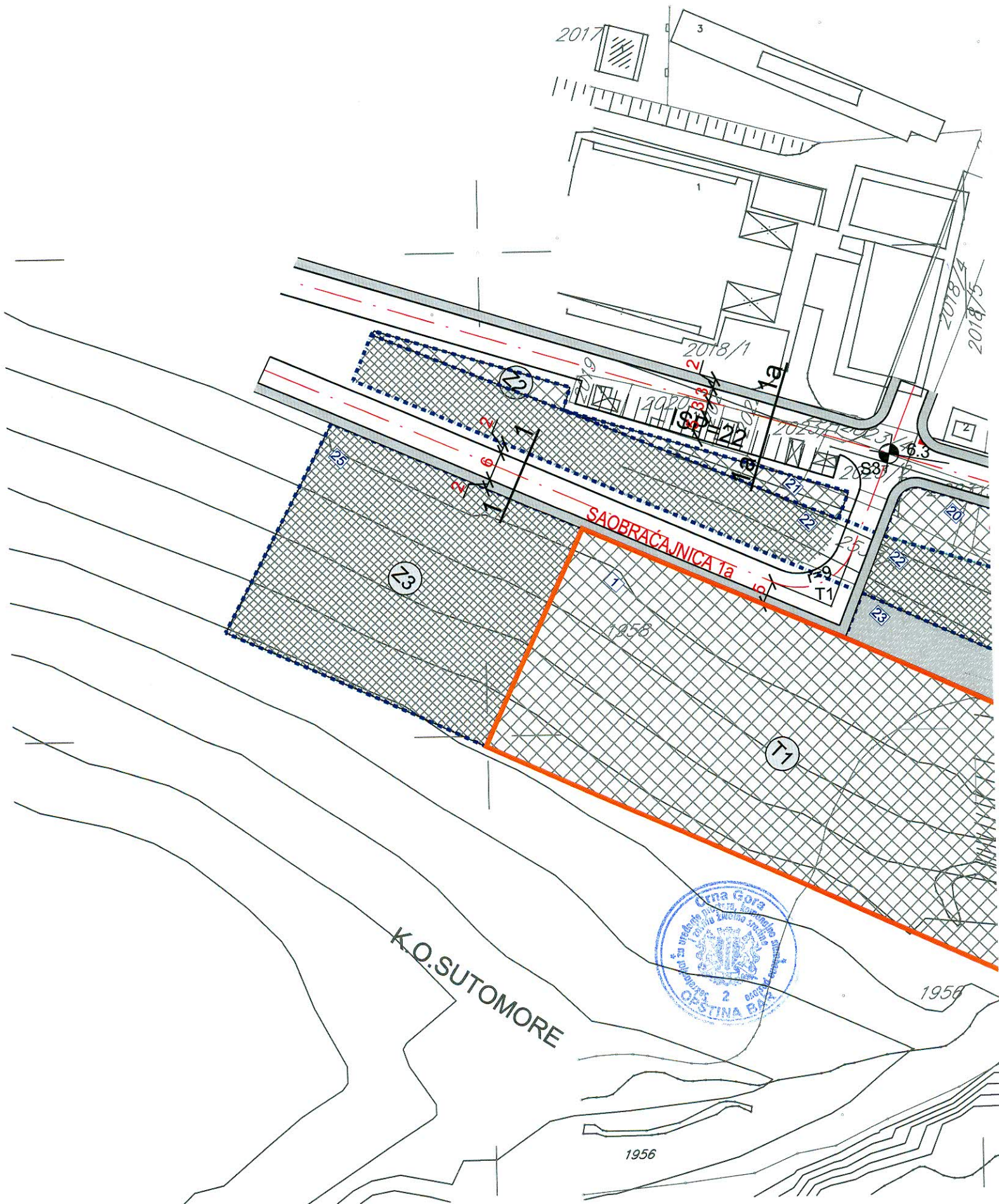
TURISTIČKO NASELJE



državna studija lokacije:
SUTOMORE
 SEKTOR 53

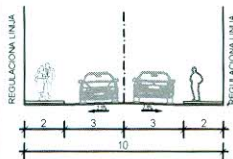


obrađivač plana	CAU Centar za Arhitekturu i Urbanizam	registarska šifra: CAU_DSL_08.04.18_04
naručilac	MINISTARSTVO UREĐENJA PROSTORA I ZAŠTITE ŽIVOTNE SREDINE	odluka o izradi plana br.03-10933 Podgorica, 06.decembar 2007
naziv planskog dokumenta	državna studija lokacije : SEKTOR 53 - Sutomore	godina izrade plana 2010
faza planskog dokumenta	Plan	Razmjera 1:1000
naziv grafičkog prikaza	Saobraćajna infrastruktura	broj grafičkog prikaza 10b

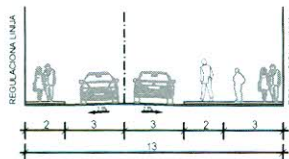


KARAKTERISTIČNI PRESJECI SAOBRAĆAJNICA R 1:200

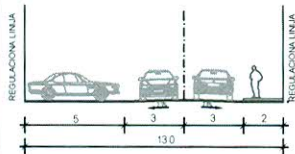
PRESJEK 1-1



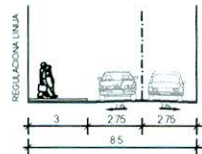
PRESJEK 2-2



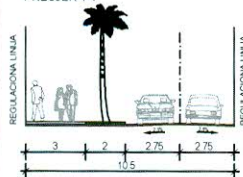
PRESJEK 1a-1a



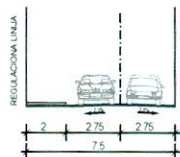
PRESJEK 3-3



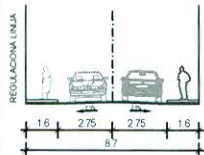
PRESJEK 4-4



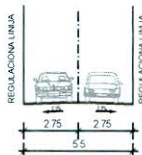
PRESJEK 5-5



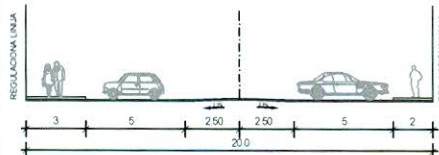
PRESJEK 6-6



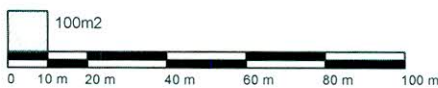
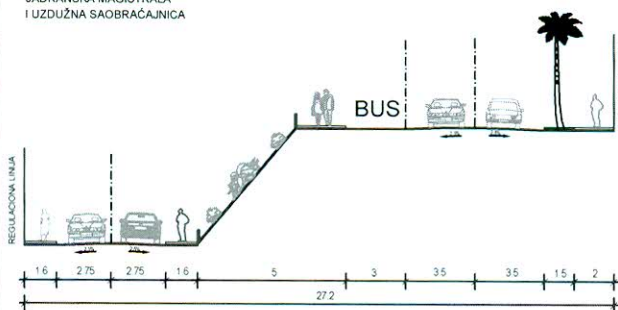
PRESJEK 7-7



PRESJEK A - A
PARKIRALIŠTE




PRESJEK B - B
SAOBRAĆAJNICA II REDA -
JADRANSKA MAGISTRALA
I UZDUŽNA SAOBRAĆAJNICA





KORIDOR OTVORENIH REGULISANIH KANALA



PRIRODNI VODOTOK



OKVIRNI POLOŽAJ VIDIKOVCA

SAOBRAĆAJNE POVRŠINE



KOLSKE SABRAČAJNICE



PJEŠAČKE SAOBRAĆAJNICE



PJEŠAČKA KOMUNIKACIJA , INTERVENTNI PRISTUPI



ZONA AKVATORIJA PRISTANIŠTA



PRISTANIŠTE



GARAŽNA POVRŠINA



POVRŠINA ZA PARKIRANJE



JAVNI PARKING

KOORDINATE RASKRŠĆA SAOBRAĆAJNICA

KOORDINATE TJEMENA SAOBRAĆAJNICA

TAČKE	X	Y	Z	TAČKE	X	Y	R
S1	6586877.9494	4666566.9558	9.9	T1	6586970.9832	4666525.7820	12
S2	6586890.3020	4666587.5976	9.7	T2	6586986.7083	4666546.3092	30
S3	6586983.4752	4666557.2294	6.3	T3	6587075.0000	4666528.9620	12
S4	6587172.5153	4666582.9282	8.1	T4	6587142.6113	4666594.4668	50
S5	6588165.5025	4666047.7851	5.0	T5	6587246.2561	4666554.4748	1500
S6	6588203.0929	4665975.7516	6.1	T6	6587301.9254	4666529.7821	500
S7	6588210.5580	4665883.6512	6.7	T7	6587477.5751	4666465.3465	250
S8	6588321.9531	4665530.5619	27.0	T8	6587535.7125	4666429.4989	200
S9	6588345.0250	4665529.7672	30.0	T9	6587718.8612	4666378.4264	220
S10	6588330.5623	4665520.0286	27.2	T10	6587866.3996	4666309.4248	2000
S11	6588378.8593	4665473.3182	32.0	T11	6588058.8807	4666204.2073	100
S12	6588461.8408	4665263.4615	34.9	T12	6588160.1732	4666064.0478	110
S13	6588372.9465	4665064.9900	33.4	T13	6588174.7454	4666019.5795	120
				T14	6588208.6113	4665879.6020	200
				T15	6588254.3319	4665767.6332	70
				T16	6588252.8512	4665695.5066	70
				T17	6588289.9444	4665651.6244	60
				T18	6588316.5036	4665533.6003	70
				T19	6588447.6264	4665267.0778	30
				T20	6588371.5701	4665073.7795	30
				T21	6588377.6263	4665100.2964	70
				T22	6588418.1163	4665147.9865	22
				T23	6588387.8455	4665208.7398	90
				T24	6588403.5194	4665273.1789	20
				T25	6588382.5573	4665311.5927	90



LEGENDA

-  GRANICA ZAHVATA STUDIJE LOKACIJE NA KOPNU
-  GRANICA ZAHVATA STUDIJE LOKACIJE NA MORU
-  GRANICA MORSKOG DOBRA

PARCELACIJA, REGULACIJA I NIVELACIJA

-  GRAĐEVINSKA LINIJA
-  KOTE

MJEŠOVITA NAMJENA

- postojeće planirano
-  MJEŠOVITA NAMJENA_TURISTIČKO STANOVANJE/ TURIZAM

TURISTIČKO-UGOSTITELJSKI SADRŽAJI


- postojeće planirano
-  HOTEL

ZELENE I OTVORENE JAVNE POVRŠINE

- postojeće planirano
-  TURISTIČKO NASELJE
-  PJACETA - TRG
-  FUNKCIONALNO ZALEĐE PLAŽE
-  OBALNO ŠETALIŠTE - LUNGO MARE
-  KOLSKO-PJEŠAČKA KOMUNIKACIJA
- postojeće planirano
-  ZAŠTITNO ZELENILLO
-  JAVNE ZELENE POVRŠINE, PARK
-  ŠUMA, MAKIJA
-  UREĐENO KUPALIŠTE
-  PRIRODNO KUPALIŠTE

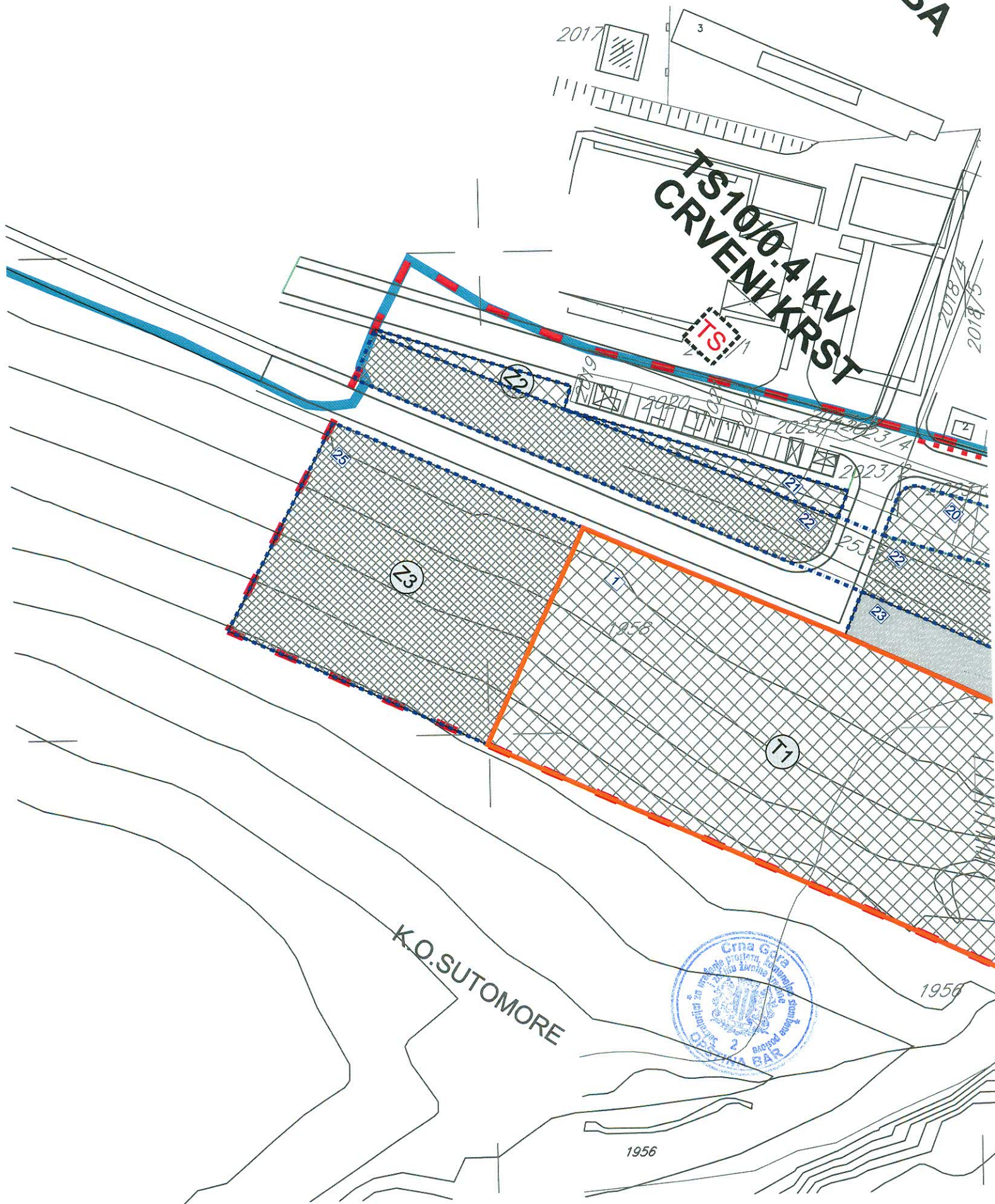


državna studija lokacije:
SUTOMORE
SEKTOR 53

obrađivač plana	CAU Centar za Arhitekturu i Urbanizam	
naručilac	MINISTARSTVO UREĐENJA PROSTORA I ZAŠTITE ŽIVOTNE SREDINE	
naziv planskog dokumenta	državna studija lokacije : SEKTOR 53 - Sutomore	
faza planskog dokumenta	Plan	
naziv grafičkog prikaza	Elektroenergetska infrastruktura	
		registratora šifra: CAU_DSE_08.04.18_04 odluka o izradi plana br.03-10933 Podgorica, 06. decembar 2007 godina izrade plana 2010 Razmjera 1:2500 broj grafičkog prikaza
		11

TS10/0.4 KV
ZGRADE ZIBA

TS10/0.4 KV
CRVENI KRST



K.O. SUTOMORE








1956

1956

LEGENDA

GRANICE

-  GRANICA OBUHVATA STUDIJE LOKACIJE NA KOPNU
-  GRANICA OBUHVATA STUDIJE LOKACIJE NA MORU
-  GRANICA MORSKOG DOBRA
-  GRANICA KATASTARSKE PARCELE
-  2260 BROJ KATASTARSKE PARCELE

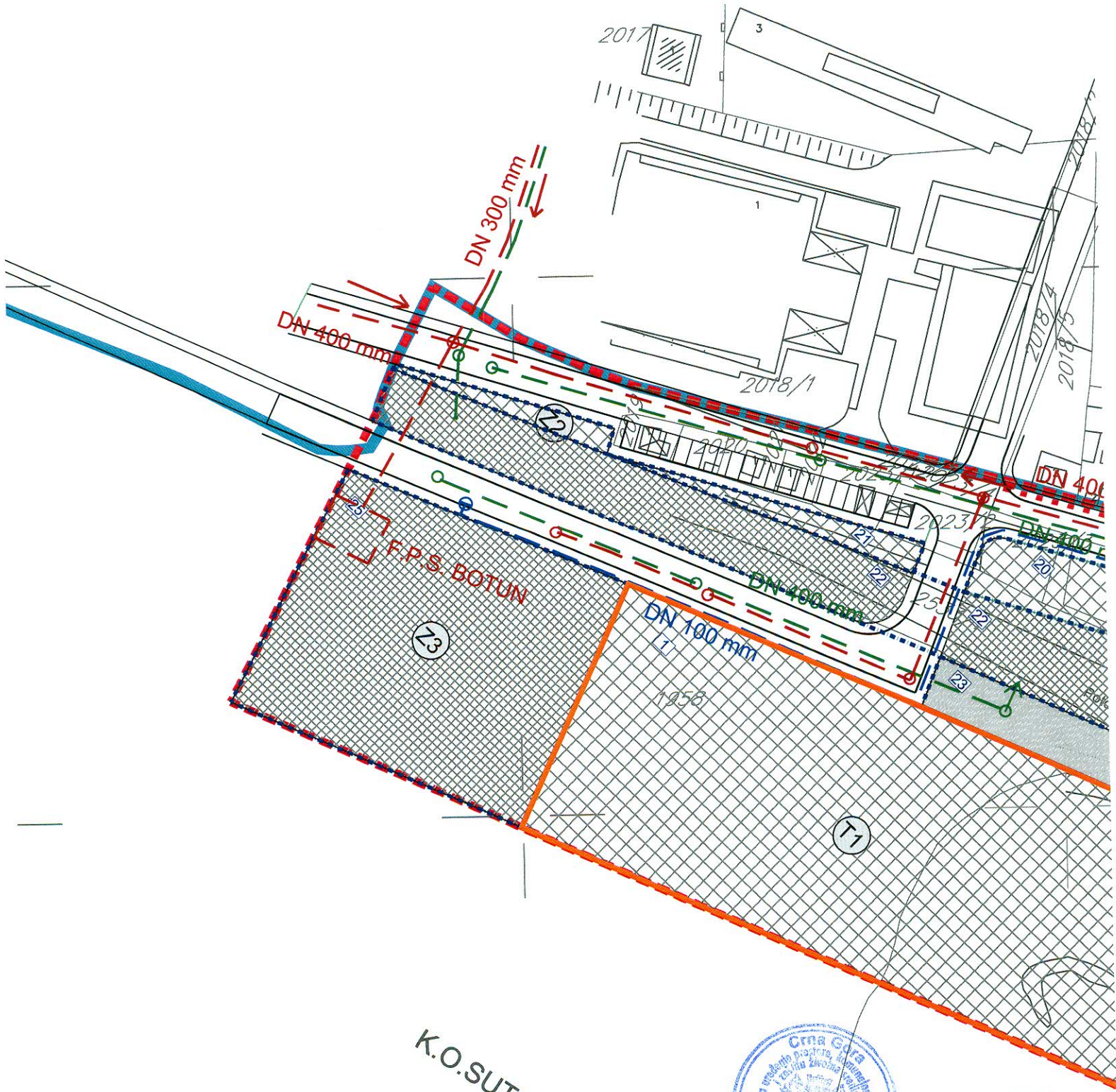
ELEKTROENERGETSKA INFRASTRUKTURA

-  POSTOJEĆA TRAFOSTANICA 10/0,4 kV
-  POSTOJEĆI 10kV KABLOVSKI VOD
-  POSTOJEĆI 10kV NADZEMNI VOD
-  PLANIRANA TRAFOSTANICA 10/0,4 kV
-  PLANIRANI 10 kV KABLOVSKI VOD
-  10 kV VOD KOJI SE UKLANJA
-  ZONE NAPAJANJA



državna studija lokacije:
SUTOMORE
SEKTOR 53

obrađivač plana	CAU Centar za Arhitekturu i Urbanizam	registarska šifra: CAU_DSL_08.04.18_04
naručilac	MINISTARSTVO UREĐENJA PROSTORA I ZAŠTITE ŽIVOTNE SREDINE	odluka o izradi plana br.03-10933 Podgorica, 06.decembar 2007
naziv planskog dokumenta	državna studija lokacije : SEKTOR 53 - Sutomore	godina izrade plana 2010
faza planskog dokumenta	Plan	Razmjera 1:2500
naziv grafičkog prikaza	Hidrotehnička infrastruktura - planirano stanje	broj grafičkog prikaza 12b



K.O.SUTOMORE





1956






1956

LEGENDA

GRANICE

-  GRANICA OBUHVATA STUDIJE LOKACIJE NA KOPNU
-  GRANICA OBUHVATA STUDIJE LOKACIJE NA MORU
-  GRANICA MORSKOG DOBRA

HIDROTEHNIČKA INFRASTRUKTURA

-  REGIONALNI VODOVOD
-  VODOVOD - PLANIRANO STANJE
-  ATMOSFERSKA KANALIZACIJA - PLANIRANO STANJE
-  FEKALNA KANALIZACIJA - PLANIRANO STANJE
-  PUMPNA STANICA



državna studija lokacije:
SUTOMORE
SEKTOR 53



obrađivač plana	CAU Centar za Arhitekturu i Urbanizam	registarska šifra: CAU_DSL_08.04.18_04
naručilac	MINISTARSTVO UREĐENJA PROSTORA I ZAŠTITE ŽIVOTNE SREDINE	odluka o izradi plana br.03-10933 Podgorica, 06.decembar 2007
naziv planskog dokumenta	državna studija lokacije : SEKTOR 53 - Sutomore	godina izrade plana 2010
faza planskog dokumenta	Plan	Razmjera 1:2500
naziv grafičkog prikaza	Telekomunikaciona infrastruktura	broj grafičkog prikaza 13



2017

3 PVC 2018/1


OKNO 2

8 PVC

OKNO 1

3 PVC


K.O. SUTOMORE







1056

LEGENDA

GRANICE

-  GRANICA OBUHVATA STUDIJE LOKACIJE NA KOPNU
-  GRANICA OBUHVATA STUDIJE LOKACIJE NA MORU
-  GRANICA MORSKOG DOBRA

TELEKOMUNIKACIONA INFRASTRUKTURA

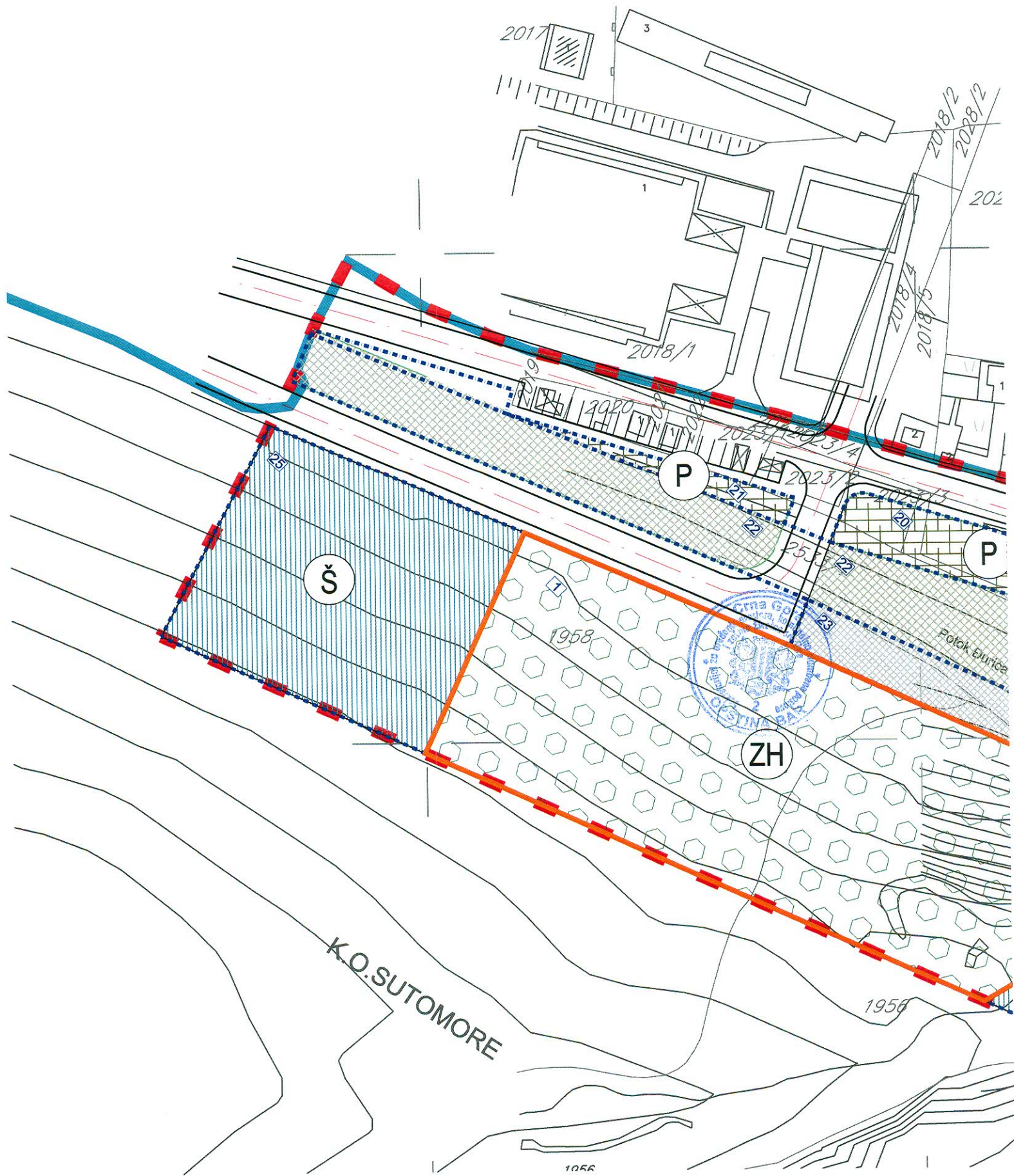
-  POSTOJEĆI TELEKOMUNIKACIONI ČVOR
-  POSTOJEĆE TELEKOMUNIKACIONO OKNO
-  POSTOJEĆA TELEKOMUNIKACIONA KANALIZACIJA
-  POSTOJEĆI TELEKOMUNIKACIONI IZVOD - STUBIĆ
-  PLANIRANO TELEKOMUNIKACIONO OKNO
-  PLANIRANA TELEKOMUNIKACIONA KANALIZACIJA



državna studija lokacije:
SUTOMORE
SEKTOR 53



obrađivač plana	CAU Centar za Arhitekturu i Urbanizam	registarska šifra: CAU_DSL_08.04.18_04
naručilac	MINISTARSTVO UREĐENJA PROSTORA I ZAŠTITE ŽIVOTNE SREDINE	odluka o izradi plana br.03-10933 Podgorica, 06.decembar 2007
naziv planskog dokumenta	državna studija lokacije : SEKTOR 53 - Sutomore	godina izrade plana 2010
faza planskog dokumenta	Plan	Razmjera 1:2500
naziv grafičkog prikaza	Pejzažno uređenje - Plan	broj grafičkog prikaza 14b



LEGENDA

GRANICE

 GRANICA OBUHVATA STUDIJE LOKACIJE NA KOPNU

 GRANICA OBUHVATA STUDIJE LOKACIJE NA MORU

 GRANICA MORSKOG DOBRA

 GRANICA KATASTARSKE PARCELE

2260 BROJ KATASTARSKE PARCELE

PLANIRANA VEGETACIJA

 ZELENILO UZ TURISTIČKO STANOVANJE I TURISTIČKE OBJEKTE

 ZELENILO UZ HOTELSKE KOMPLEKSE

 ZELENILO UZ JAVNE, USLUŽNE I TURISTIČKO-UGOSTITELJSKE SADRŽAJE

 PARK

 ZAŠTITNO ZELENILO (DRVOREDI, GRMORED, ...)

 PRIRODNA ŠUMA

JAVNE POVRŠINE

 STJENOVITA OBALA

 KUPALIŠTE

